




<p><b>Notre-Dame-du-Rosaire</b> 144, rue Principale Notre-Dame-du-Rosaire, QC 4184692802</p>	<p><b>Administratif</b></p> <ul style="list-style-type: none"> <li><span style="border: 1px solid red; display: inline-block; width: 15px; height: 10px; margin-right: 5px;"></span> Limite municipale</li> <li><span style="background-color: #90EE90; display: inline-block; width: 15px; height: 10px; margin-right: 5px;"></span> Zone verte</li> <li><span style="background-color: #FFFF00; display: inline-block; width: 15px; height: 10px; margin-right: 5px;"></span> Limite administrative</li> </ul>	<p><b>Unité d'évaluation</b></p> <ul style="list-style-type: none"> <li><span style="border: 1px solid blue; display: inline-block; width: 15px; height: 10px; margin-right: 5px;"></span> Unité d'évaluation</li> <li><span style="border-bottom: 1px solid orange; display: inline-block; width: 15px; margin-right: 5px;"></span> Flèche de renvoi</li> <li>10.25 Mesure de frontage</li> <li>54.25 Superficie totale</li> <li>1111-11-1111 Immatriculation</li> <li>#124 Numéro civique</li> </ul>	<p><b>Cadastre</b></p> <ul style="list-style-type: none"> <li><span style="border: 1px solid red; display: inline-block; width: 15px; height: 10px; margin-right: 5px;"></span> Lots</li> <li><span style="border-bottom: 1px solid orange; display: inline-block; width: 15px; margin-right: 5px;"></span> Flèche de renvoi</li> <li>10.25 Mes. de ligne de lot</li> <li>54.25 Superficie de lot</li> <li>2 222 222 Numéro de lot</li> </ul>	<p><b>Carl Provencher B.A.A. É.A</b></p>
  <p>Date de mise à jour: 2025-02-04</p>	<p><b>Unité de voisinage</b></p> <ul style="list-style-type: none"> <li><span style="border: 1px solid purple; display: inline-block; width: 15px; height: 10px; margin-right: 5px;"></span> Unité de voisinage</li> </ul> <p><b>Matrice graphique</b></p> <p>Projection: MTM Fuseau 7, Datum: SCRS NAD 83</p>	<p><b>Hydrographie</b></p> <ul style="list-style-type: none"> <li><span style="background-color: #ADD8E6; display: inline-block; width: 15px; height: 10px; margin-right: 5px;"></span> Surfacique</li> <li><span style="border-bottom: 1px solid blue; display: inline-block; width: 15px; margin-right: 5px;"></span> Linéaire</li> </ul>		<p><b>Avis légal</b></p> <p>Les renseignements cartographiques demeurent la propriété exclusive de l'organisme municipal. Ils ne peuvent être utilisés que pour la consultation. L'organisme municipal se dégage de toute responsabilité quant à la fiabilité, à l'exactitude et à la mise à jour des données cartographiques. Les données cadastrales font l'objet d'une autorisation écrite du Ministère des Ressources naturelles et de la Faune</p>